
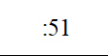





Условные обозначения:

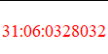
- 

Часть границы, сведения ЕГРН, о которой позволяют однозначно определить ее положение на местности
- 

Надписи кадастрового номера земельного участка
- 

Граница проекта межевания территории
- 

Обозначение ЗОУИТ
- 

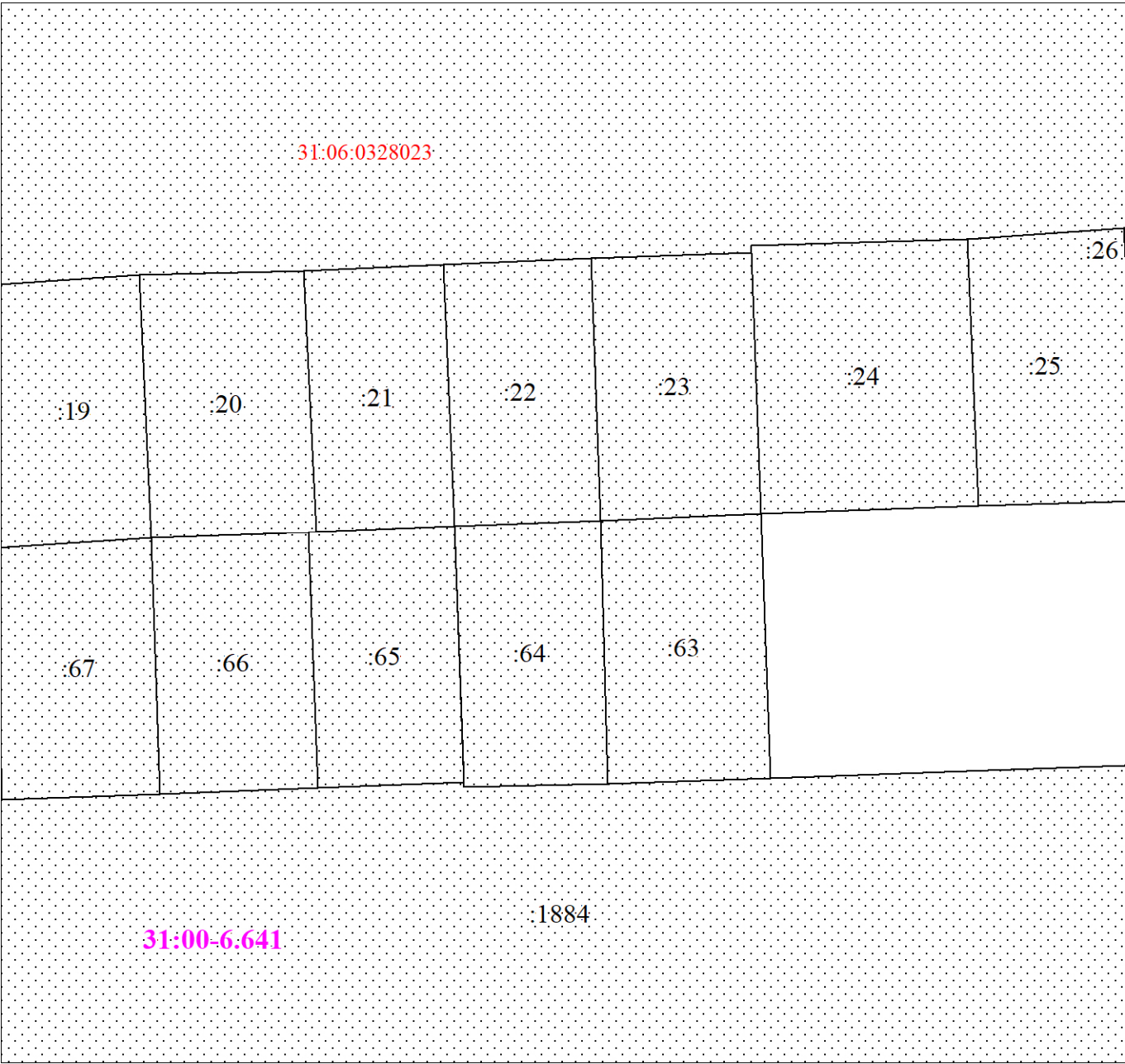
Граница кадастрового квартала
- 

Обозначение кадастрового квартала

Необходимо внести изменения в границы земельных участков с кадастровыми номерами: 31:06:0328016:59, 31:06:0328016:60, 31:06:0328016:61, 31:06:0328016:62, 31:06:0328016:63, 31:06:0328016:64, 31:06:0328016:65, 31:06:0328016:66, 31:06:0328016:67, 31:06:0328016:68 и 31:06:0000000:1884 так как границы этих участков были определены некорректно на местности.

№ док.	
Вып.	
Взам. инв. №	
Подл. и дата	
№ подл.	

							11-23-ПМТ			
							Обоснование проекта межевания территории			
Изм.		Кол. уч.	Лист	№ док.	Подп.	Дата	Проект изменений в утвержденный проект межевания территории в границах элемента планировочной структуры территории гаражностроительного кооператива «Горняк» города Старый Оскол Старооскольского городского округа Белгородской области, расположенных в кварталах 31:06:0328035, 31:06:0000000	Стадия	Лист	Листов
	Разроб.		Кошелева			11.23		П	2	1
	Проверил		Топорков			11.23				
	Н. контр.									
	Утв.									



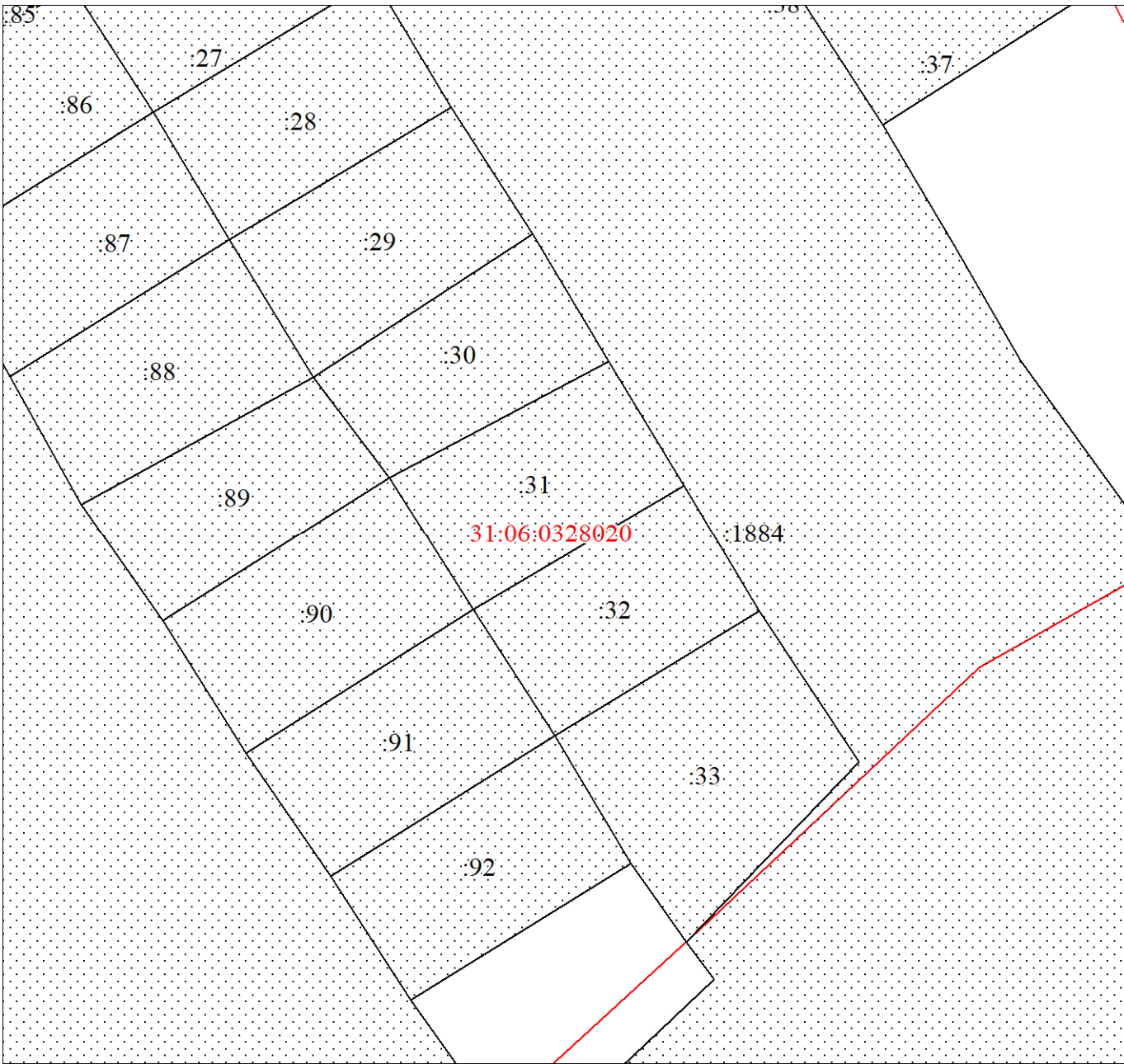
Условные обозначения:

	Часть границы, сведения ЕГРН, о которой позволяют однозначно определить ее положение на местности
	Надписи кадастрового номера земельного участка
	Граница проекта межевания территории
	Обозначение ЗОУИТ
	Граница кадастрового квартала
	Обозначение кадастрового квартала

Необходимо внести изменения в границы земельных участков с кадастровыми номерами: 31:06:0328023:22, 31:06:0328023:23, 31:06:0328023:24, 31:06:0328023:62, 31:06:0328023:63, 31:06:0328023:64 и 31:06:0000000:1884 так как границы этих участков были определены некорректно на местности и образовать один земельный участок :ЗУ258 под существующим гаражом, данный участок отсутствуют в утвержденном проекте межевания.

№ подл.	Подп. И дата	Взам. инв. №	Вып.	№ док.

							11-23-ПМТ			
							Обоснование проекта межевания территории			
Изм.		Кол. уч.	Лист	№ док.	Подп.	Дата	Проект изменений в утвержденный проект межевания территории в границах элемента планировочной структуры территории гаражностроительного кооператива «Горняк» города Старый Оскол Старооскольского городского округа Белгородской области, расположенных в кварталах 31:06:0328035, 31:06:0000000	Стадия	Лист	Листов
	Разраб.	Кошелева				11.23		П	3	1
	Проверил	Топорков				11.23				
	Н. контр.									
	Утв.									



Условные обозначения:

- Часть границы, сведения ЕГРН, о которой позволяют однозначно определить ее положение на местности
- Надписи кадастрового номера земельного участка
- Граница проекта межевания территории
- Обозначение ЗОУИТ
- Граница кадастрового квартала
- Обозначение кадастрового квартала

Необходимо внести изменения в границы земельных участков с кадастровыми номерами: 31:06:0328020:33 и 31:06:0000000:1884 так как границы этих участков были определены некорректно на местности.

№ подл.	Подп. И дата	Взам. инв. №	Вып.	№ док.

							11-23-ПМТ			
							Обоснование проекта межевания территории			
Изм.		Кол. уч.	Лист	№ док.	Подп.	Дата	Проект изменений в утвержденный проект межевания территории в границах элемента планировочной структуры территории гаражностроительного кооператива «Горняк» города Старый Оскол Старооскольского городского округа Белгородской области, расположенных в кварталах 31:06:0328035, 31:06:0000000	Стадия	Лист	Листов
	Разраб.	Кошелева				11.23		П	4	1
	Проверил	Топорков				11.23				
	Н. контр.									
	Утв.									