

ИП Тубольцева Т.В.

Заказчик: Сметана Юрий Яковлевич

**Обоснование предоставления  
разрешения на условно разрешенный  
вид использования земельного участка  
с кадастровым номером 31:06:0129001:157**

**по адресу: Белгородская область, г. Старый Оскол,  
ул. Пролетарская, 167а**

г. Старый Оскол  
2023 г.

ИП Тубольцева Т.В.

**Обоснование предоставления  
разрешения на условно разрешенный  
вид использования земельного участка  
с кадастровым номером 31:06:0129001:157**

**по адресу: Белгородская область, г. Старый Оскол,  
ул. Пролетарская, 167а**

Директор



Тубольцева Т.П.

г. Старый Оскол  
2023 г.

## Содержание

1. Обоснование предоставления разрешения на условно-разрешенный вид.....	3
2. Перечень видов разрешенного использования земельных участков и объектов капитального строительства для территориальной зоны Ж4.....	4
3. Выводы:.....	13
4. Приложения.....	14
4.1. Фрагмент приложения №1 к Правилам землепользования и застройки Старооскольского городского округа.....	14
4.2. Схема расположения земельного участка на кадастровом плане территории.....	15
4.3. Схема планировочной организации земельного участка с указанием основных параметров существующего объекта капитального строительства, расположенного на данном участке.....	16
4.1. Фотофиксация.....	17

Взам. инв. №		Подп. и дата								
Инв. № подл							19.2023-УРВ			
	Изм.	Кол.уч	Лист	№ док.	Подпись	Дата				
							Текстовая часть			
	Исполнитель	Глебов					Стадия	Лист	Листов	
	Проверил	Тубольцева					П	2		
							ИП Тубольцева Т.В.			

## 1. Обоснование предоставления разрешения на условно-разрешенный вид

Земельный участок площадью 2524 м<sup>2</sup> с кадастровым номером 31:06:0129001:157 с видом разрешенного использования – «Скверы, сады, бульвары», в соответствии с выпиской из Единого государственного реестра недвижимости об объекте недвижимости от 26.11.2018, принадлежит на праве собственности Сметана Юрию Яковлевичу, расположен по адресу: Белгородская область, г. Старый Оскол, ул. Пролетарская, 167а.

Согласно Правилам землепользования и застройки Старооскольского городского округа, земельный участок расположен в территориальной зоне – «Зона индивидуальной и сблокированной жилой застройки (Ж4).

При визуальном осмотре участка установлено, что в границах вышеуказанного земельного участка расположен объекты некапитального строительства – навесы, весь земельный участок имеет асфальтовое покрытие. В непосредственной близости к данному земельному участку на земельном участке с кадастровым номером 31:06:0129001:156 с видом разрешенного использования «Для обслуживания выставочного зала ритуальных принадлежностей», принадлежащий на праве собственности Сметана Юрию Яковлевичу, располагается здание ритуальных услуг. На территории обоих земельных участков оказываются услуги ритуального характера.

Согласно Выписке из информационной системы обеспечения градостроительной деятельности (ИСОГД) основными видами разрешенного использования не предусматривается размещение объектов бытового обслуживания.

Инв. № подл.	Подп. и дата	Инв. № докл.	Взам. инв. №	Подп. и дата	Лист	Изм.	№ докум.	Подп.	Дата	19.2023-УРВ	Лист
											3

## 2. Перечень видов разрешенного использования земельных участков и объектов капитального строительства для территориальной зоны Ж4

Наименование вида разрешенного использования земельного участка	Описание вида разрешенного использования земельного участка	Код вида разрешенного использования земельного участка
1	2	3
<b>Основные виды разрешенного использования земельных участков и объектов капитального строительства:</b>		
Для индивидуального жилищного строительства	Размещение жилого дома (отдельно стоящего здания количеством надземных этажей не более чем три, высотой не более двадцати метров, которое состоит из комнат и помещений вспомогательного использования, предназначенных для удовлетворения гражданами бытовых и иных нужд, связанных с их проживанием в таком здании, не предназначенного для раздела на самостоятельные объекты недвижимости); выращивание сельскохозяйственных культур; размещение гаражей для собственных нужд и хозяйственных построек	2.1
Для ведения личного подсобного хозяйства (приусадебный земельный участок)* * - данный вид разрешенного использования предусмотрен только для сельских населенных пунктов	Размещение жилого дома, указанного в описании вида разрешенного использования с <a href="#">кодом 2.1</a> ; производство сельскохозяйственной продукции; размещение гаража и иных вспомогательных сооружений; содержание сельскохозяйственных животных	2.2
Блокированная жилая застройка	Размещение жилого дома, имеющего одну или несколько общих стен с соседними жилыми домами (количеством этажей не более чем три, при общем количестве совмещенных домов не более десяти и каждый из которых предназначен для проживания одной семьи,	2.3

Инв. № подл.	Подп. и дата
Инв. № докл.	Взам. инв. №
Инв. № подл.	Подп. и дата

Лист	Изм.	№ докум.	Подп.	Дата	19.2023-УРВ	Лист 4
------	------	----------	-------	------	-------------	-----------

Наименование вида разрешенного использования земельного участка	Описание вида разрешенного использования земельного участка	Код вида разрешенного использования земельного участка
1	2	3
	имеет общую стену (общие стены) без проемов с соседним домом или соседними домами, расположен на отдельном земельном участке и имеет выход на территорию общего пользования (жилые дома блокированной застройки); разведение декоративных и плодовых деревьев, овощных и ягодных культур; размещение гаражей для собственных нужд и иных вспомогательных сооружений; обустройство спортивных и детских площадок, площадок для отдыха	
Предоставление коммунальных услуг	Размещение зданий и сооружений, обеспечивающих поставку воды, тепла, электричества, газа, отвод канализационных стоков, очистку и уборку объектов недвижимости (котельных, водозаборов, очистных сооружений, насосных станций, водопроводов, линий электропередач, трансформаторных подстанций, газопроводов, линий связи, телефонных станций, канализаций, стоянок, гаражей и мастерских для обслуживания уборочной и аварийной техники, сооружений, необходимых для сбора и плавки снега)	3.1.1
Административные здания организаций, обеспечивающих предоставление коммунальных услуг	Размещение зданий, предназначенных для приема физических и юридических лиц в связи с предоставлением им коммунальных услуг	3.1.2
Оказание услуг связи	Размещение зданий, предназначенных для размещения пунктов оказания услуг почтовой, телеграфной, междугородней и международной телефонной связи	3.2.3
Амбулаторно-поликлиническое обслуживание	Размещение объектов капитального строительства, предназначенных для оказания гражданам амбулаторно-поликлинической	3.4.1

Инв. № подл.	Подп. и дата
Инв. № докл.	Взам. инв. №
Подп. и дата	

Лист	Изм.	№ докум.	Подп.	Дата	19.2023-УРВ	Лист
						5

Наименование вида разрешенного использования земельного участка	Описание вида разрешенного использования земельного участка	Код вида разрешенного использования земельного участка
1	2	3
	медицинской помощи (поликлиники, фельдшерские пункты, пункты здравоохранения, центры матери и ребенка, диагностические центры, молочные кухни, станции донорства крови, клинические лаборатории)	
Дошкольное, начальное и среднее общее образование	Размещение объектов капитального строительства, предназначенных для просвещения, дошкольного, начального и среднего общего образования (детские ясли, детские сады, школы, лицеи, гимназии, художественные, музыкальные школы, образовательные кружки и иные организации, осуществляющие деятельность по воспитанию, образованию и просвещению), в том числе зданий, спортивных сооружений, предназначенных для занятия обучающихся физической культурой и спортом	3.5.1
Среднее и высшее профессиональное образование	Размещение объектов капитального строительства, предназначенных для профессионального образования и просвещения (профессиональные технические училища, колледжи, художественные, музыкальные училища, общества знаний, институты, университеты, организации по переподготовке и повышению квалификации специалистов и иные организации, осуществляющие деятельность по образованию и просвещению), в том числе зданий, спортивных сооружений, предназначенных для занятия обучающихся физической культурой и спортом	3.5.2
Объекты культурно – досуговой деятельности	Размещение зданий, предназначенных для размещения музеев, выставочных залов, художественных галерей, домов культуры, библиотек, кинотеатров и кинозалов, театров, филармоний, концертных залов, планетариев	3.6.1

Инв. № подл.	Подп. и дата
Инв. № докл.	Взам. инв. №
Подп. и дата	
Инв. № подл.	

Лист	Изм.	№ докум.	Подп.	Дата	19.2023-УРВ	Лист
						6

Наименование вида разрешенного использования земельного участка	Описание вида разрешенного использования земельного участка	Код вида разрешенного использования земельного участка
1	2	3
Парки культуры и отдыха	Размещение парков культуры и отдыха	3.6.2
Обеспечение занятий спортом в помещениях	Размещение спортивных клубов, спортивных залов, бассейнов, физкультурно-оздоровительных комплексов в зданиях и сооружениях	5.1.2
Площадки для занятий спортом	Размещение площадок для занятия спортом и физкультурой на открытом воздухе (физкультурные площадки, беговые дорожки, поля для спортивной игры)	5.1.3
Обеспечение внутреннего правопорядка	Размещение объектов капитального строительства, необходимых для подготовки и поддержания в готовности органов внутренних дел, Росгвардии и спасательных служб, в которых существует военизированная служба; размещение объектов гражданской обороны, за исключением объектов гражданской обороны, являющихся частями производственных зданий	8.3
Улично-дорожная сеть	Размещение объектов улично-дорожной сети: автомобильных дорог, трамвайных путей и пешеходных тротуаров в границах населенных пунктов, пешеходных переходов, бульваров, площадей, проездов, велодорожек и объектов велоспортивной и инженерной инфраструктуры; размещение придорожных стоянок (парковок) транспортных средств в границах городских улиц и дорог, за исключением предусмотренных видами разрешенного использования с кодами 2.7.1, 4.9, 7.2.3, а также некапитальных сооружений, предназначенных для охраны транспортных средств	12.0.1
Благоустройство территории	Размещение декоративных, технических, планировочных, конструктивных устройств, элементов озеленения, различных видов оборудования и оформления, малых	12.0.2

Инв. № подл.	Подп. и дата
Инв. № докл.	Взам. инв. №
Подп. и дата	Подп. и дата

Лист	Изм.	№ докум.	Подп.	Дата	19.2023-УРВ	Лист
						7



Наименование вида разрешенного использования земельного участка	Описание вида разрешенного использования земельного участка	Код вида разрешенного использования земельного участка
1	2	3
	архитектурных форм, некапитальных нестационарных строений и сооружений, информационных щитов и указателей, применяемых как составные части благоустройства территории, общественных туалетов	
Ведение огородничества	Осуществление отдыха и (или) выращивания гражданами для собственных нужд сельскохозяйственных культур; размещение хозяйственных построек, не являющихся объектами недвижимости, предназначенных для хранения инвентаря и урожая сельскохозяйственных культур	13.1

**Условно разрешенные виды использования земельных участков и объектов капитального строительства:**

Растениеводство	Осуществление хозяйственной деятельности, связанной с выращиванием сельскохозяйственных культур. Содержание данного вида разрешенного использования включает в себя содержание видов разрешенного использования с <a href="#">кодами 1.2-1.6</a>	1.1
Питомники	Выращивание и реализация подроста деревьев и кустарников, используемых в сельском хозяйстве, а также иных сельскохозяйственных культур для получения рассады и семян; размещение сооружений, необходимых для указанных видов сельскохозяйственного производства	1.17
Малоэтажная многоквартирная жилая застройка	Размещение малоэтажных многоквартирных домов (многоквартирные дома высотой до 4 этажей, включая мансардный); обустройство спортивных и детских площадок, площадок для отдыха; размещение объектов обслуживания жилой застройки во встроенных, пристроенных и встроенно-пристроенных	2.1.1

Инв. № подл.	Подп. и дата
Инв. № докл.	Взам. инв. №
Подп. и дата	
Инв. № подл.	

Наименование вида разрешенного использования земельного участка	Описание вида разрешенного использования земельного участка	Код вида разрешенного использования земельного участка
1	2	3
	помещениях малоэтажного многоквартирного дома, если общая площадь таких помещений в малоэтажном многоквартирном доме не составляет более 15% общей площади помещений дома	
Оказание социальной помощи населению	Размещение зданий, предназначенных для служб психологической и бесплатной юридической помощи, социальных, пенсионных и иных служб (службы занятости населения, пункты питания малоимущих граждан), в которых осуществляется прием граждан по вопросам оказания социальной помощи и назначения социальных или пенсионных выплат, а также для размещения общественных некоммерческих организаций: некоммерческих фондов, благотворительных организаций, клубов по интересам	3.2.2
Бытовое обслуживание	Размещение объектов капитального строительства, предназначенных для оказания населению или организациям бытовых услуг (мастерские мелкого ремонта, ателье, баня, парикмахерские, прачечные, химчистки, похоронные бюро)	3.3
Стационарное медицинское обслуживание	Размещение объектов капитального строительства, предназначенных для оказания гражданам медицинской помощи в стационарах (больницы, родильные дома, диспансеры, научно-медицинские учреждения и прочие объекты, обеспечивающие оказание услуги по лечению в стационаре); размещение станций скорой помощи; размещение площадок санитарной авиации	3.4.2
Религиозное использование	Размещение зданий и сооружений религиозного использования. Содержание данного вида разрешенного использования включает в себя	3.7.

Инв. № подл.	Подп. и дата
Инв. № докл.	Взам. инв. №
Подп. и дата	

Лист	Изм.	№ докум.	Подп.	Дата	19.2023-УРВ	Лист
						9

Наименование вида разрешенного использования земельного участка	Описание вида разрешенного использования земельного участка	Код вида разрешенного использования земельного участка
1	2	3
	содержание видов разрешенного использования с <a href="#">кодами 3.7.1-3.7.2</a>	
Амбулаторное ветеринарное обслуживание	Размещение объектов капитального строительства, предназначенных для оказания ветеринарных услуг без содержания животных	3.10.1
Выставочно-ярмарочная деятельность	Размещение объектов капитального строительства, сооружений, предназначенных для осуществления выставочно-ярмарочной и конгрессной деятельности, включая деятельность, необходимую для обслуживания указанных мероприятий (застройка экспозиционной площади, организация питания участников мероприятий)	4.10
Деловое управление	Размещение объектов капитального строительства с целью: размещения объектов управленческой деятельности, не связанной с государственным или муниципальным управлением и оказанием услуг, а также с целью обеспечения совершения сделок, не требующих передачи товара в момент их совершения между организациями, в том числе биржевая деятельность (за исключением банковской и страховой деятельности)	4.1
Рынки	Размещение объектов капитального строительства, сооружений, предназначенных для организации постоянной или временной торговли (ярмарка, рынок, базар), с учетом того, что каждое из торговых мест не располагает торговой площадью более 200 кв. м; размещение гаражей и (или) стоянок для автомобилей сотрудников и посетителей рынка	4.3
Магазины	Размещение объектов капитального строительства, предназначенных для продажи товаров, торговая площадь которых составляет до 5000 кв. м	4.4

Инв. № подл.	Подп. и дата
Инв. № докл.	Взам. инв. №
Подп. и дата	

Лист	Изм.	№ докум.	Подп.	Дата	19.2023-УРВ	Лист
						10

Наименование вида разрешенного использования земельного участка	Описание вида разрешенного использования земельного участка	Код вида разрешенного использования земельного участка
1	2	3
Банковская страховая деятельность	Размещение объектов капитального строительства, предназначенных для размещения организаций, оказывающих банковские и страховые услуги	4.5
Общественное питание	Размещение объектов капитального строительства в целях устройства мест общественного питания (рестораны, кафе, столовые, закусочные, барты)	4.6
Гостиничное обслуживание	Размещение гостиниц	4.7
Служебные гаражи	Размещение постоянных или временных гаражей, стоянок для хранения служебного автотранспорта, используемого в целях осуществления видов деятельности, предусмотренных видами разрешенного использования с <a href="#">кодами 3.0, 4.0</a> , а также для стоянки и хранения транспортных средств общего пользования, в том числе в депо	4.9
Обеспечение спортивно-зрелищных мероприятий	Размещение спортивно-зрелищных зданий и сооружений, имеющих специальные места для зрителей от 500 мест (стадионов, дворцов спорта, ледовых дворцов, ипподромов)	5.1.1.
Оборудованные площадки для занятий спортом	Размещение сооружений для занятия спортом и физкультурой на открытом воздухе (теннисные корты, автодромы, мотодромы, трамплины, спортивные стрельбища)	5.1.4
<b>Вспомогательные виды разрешенного использования земельных участков и объектов капитального строительства:</b>		
Связь	Размещение объектов связи, радиовещания, телевидения, включая воздушные радиорелейные, надземные и подземные кабельные линии связи, линии радиофикации, антенные поля, усилительные пункты на кабельных линиях связи, инфраструктуру спутниковой связи и телерадиовещания, за исключением объектов связи, размещение	6.8

Инв. № подл.	Подп. и дата
Инв. № докл.	Взам. инв. №
Подп. и дата	
Инв. № подл.	

Наименование вида разрешенного использования земельного участка	Описание вида разрешенного использования земельного участка	Код вида разрешенного использования земельного участка
1	2	3
	которых предусмотрено содержанием видов разрешенного использования с <a href="#">кодами 3.1.1, 3.2.3</a>	
Трубопроводный транспорт	Размещение нефтепроводов, водопроводов, газопроводов и иных трубопроводов, а также иных зданий и сооружений, необходимых для эксплуатации названных трубопроводов	7.5

Инв. № подл.	Подп. и дата
Инв. № дубл.	Взам. инв. №
Инв. № подл.	Подп. и дата

Лист	Изм.	№ докум.	Подп.	Дата	19.2023-УРВ	Лист
						12

### 3. Выводы:

В соответствии со статьей 39 Градостроительного кодекса РФ, заявитель вправе обратился в комиссию по подготовке Правил землепользования и застройки о предоставлении разрешения на условно разрешенный вид использования.

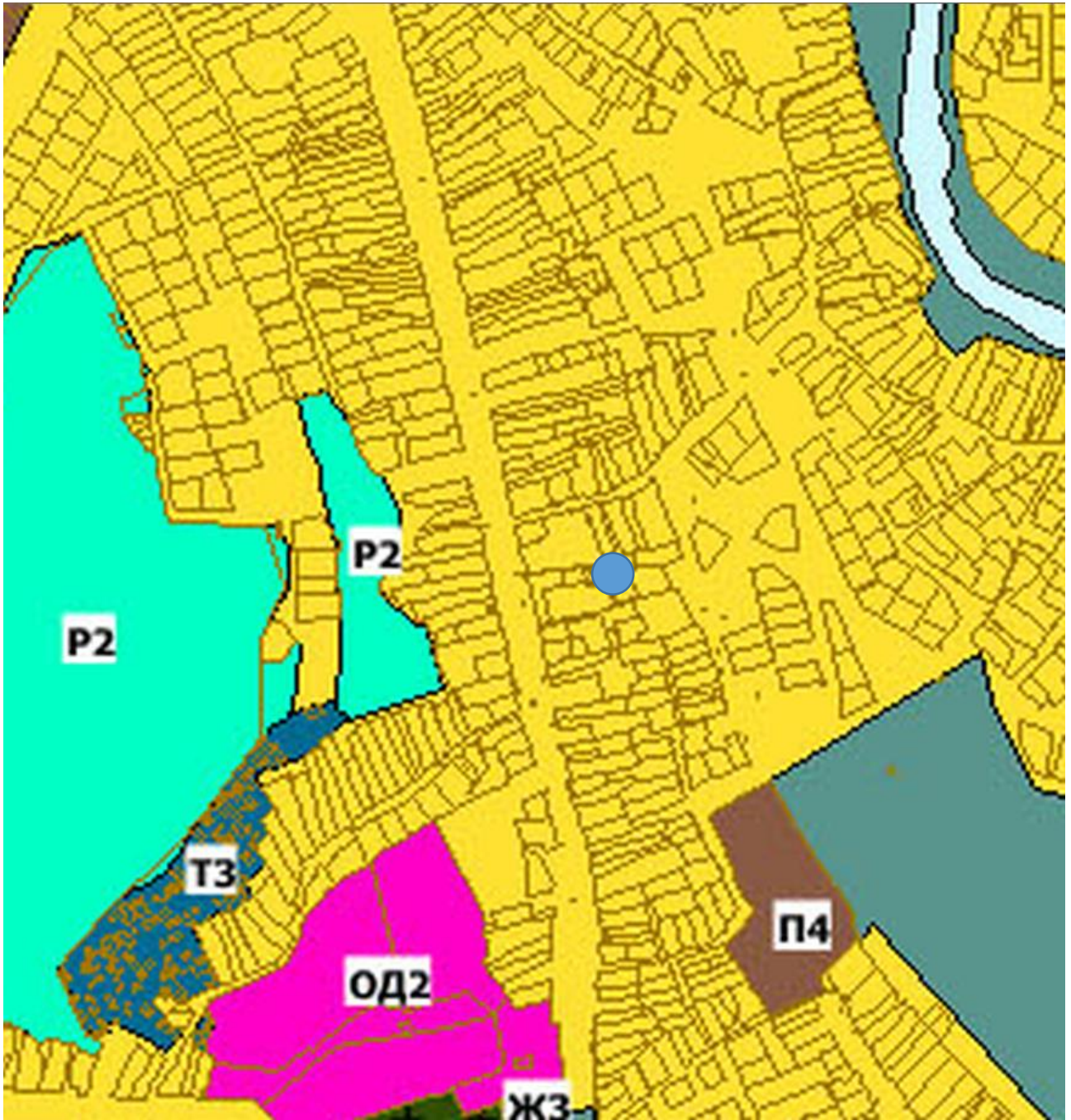
В целях в соответствии вида разрешенного использования земельного участка с фактическим использованием участка и не допущения нарушений в области градостроительного законодательства, в соответствии с действующими на территории Старооскольского городского округа, документами территориального планирования – Правилам землепользования и застройки Старооскольского городского округа, считаем возможным установить вид разрешенного использования земельного участка с кадастровым номером 31:06:0129001:157, с видом разрешенного использования «Скверы, сады, бульвары», принадлежащему на праве собственности Сметана Юрию Яковлевичу, расположенному по адресу: Белгородская область, г. Старый Оскол, ул. Пролетарская, 167а. Следующий вид разрешенного использования:

Бытовое обслуживание	Размещение объектов капитального строительства, предназначенных для оказания населению или организациям бытовых услуг (мастерские мелкого ремонта, ателье, бани, парикмахерские, прачечные, химчистки, похоронные бюро)	3.3
----------------------	---	-----

Инв. № подл.	Подп. и дата	Инв. № дубл.	Взам. инв. №	Подп. и дата							Лист
											19.2023-УРВ
											13
Лист	Изм.	№ докум.	Подп.	Дата							

## 4. Приложения.

### 4.1. Фрагмент приложения №1 к Правилам землепользования и застройки Старооскольского городского округа.



● - рассматриваемый земельный участок

Инв. № подл.	Подп. и дата
Инв. № дубл.	Взам. инв. №
Подп. и дата	Подп. и дата

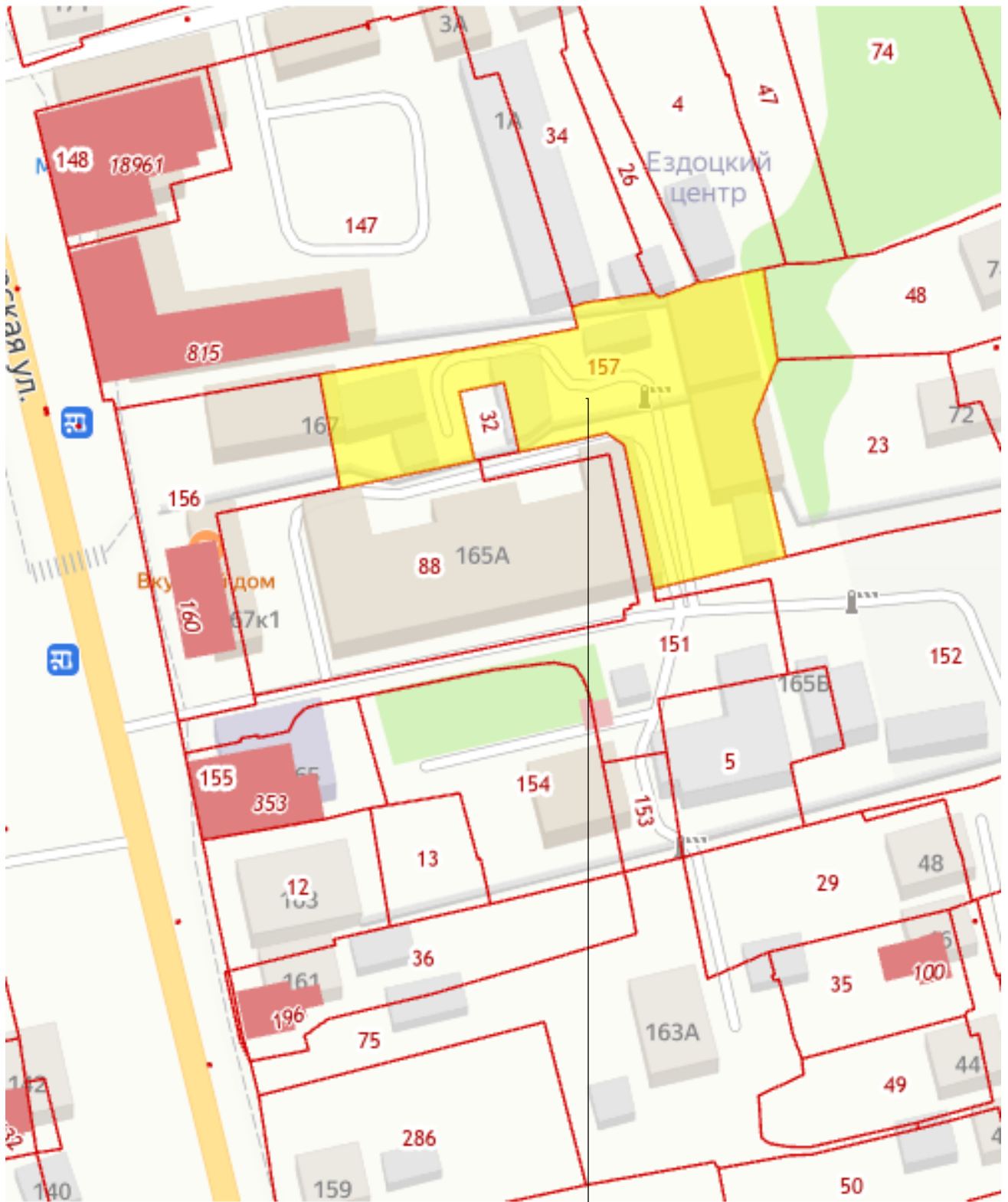
Лист	Изм.	№ докум.	Подп.	Дата
------	------	----------	-------	------

19.2023-УРВ

Лист

14

4.2. Схема расположения земельного участка на кадастровом плане территории.



Рассматриваемый участок

Инв. № подл.	Подп. и дата
Инв. № докл.	Взам. инв. №
Инв. № подл.	Подп. и дата
Инв. № подл.	Подп. и дата

Лист	Изм.	№ докум.	Подп.	Дата

19.2023-УРВ






#### 4.1. Фотофиксация

Участок с кадастровым номером 31:06:0129001:157



Участок с кадастровым номером 31:06:0129001:156



Инв. № подл.	Подп. и дата
Инв. № дубл.	Взам. инв. №
Подп. и дата	Подп. и дата
Лист	Изм.
№ докцм.	Подп.
Дата	

19.2023-УРВ

Лист

17