

РОССИЙСКАЯ ФЕДЕРАЦИЯ
БЕЛГОРОДСКАЯ ОБЛАСТЬ
СТАРООСКОЛЬСКИЙ ГОРОДСКОЙ ОКРУГ



АДМИНИСТРАЦИЯ СТАРООСКОЛЬСКОГО
ГОРОДСКОГО ОКРУГА БЕЛГОРОДСКОЙ ОБЛАСТИ

ПОСТАНОВЛЕНИЕ

« 14 мая 2024 г. № 1887
г. Старый Оскол

О внесении изменений в Проект организации дорожного движения города Старый Оскол Белгородской области, утвержденный постановлением администрации Старооскольского городского округа от 25 сентября 2020 года № 2130

В целях снижения количества аварийных ситуаций на улично-дорожной сети Старооскольского городского округа и предупреждения дорожно-транспортных происшествий, руководствуясь федеральными законами от 10 декабря 1995 года № 196-ФЗ «О безопасности дорожного движения», от 06 октября 2003 года № 131-ФЗ «Об общих принципах организации местного самоуправления в Российской Федерации», на основании Устава Старооскольского городского округа Белгородской области администрация городского округа

п о с т а н о в л я е т :

1. Внести в Проект организации дорожного движения города Старый Оскол Белгородской области, утвержденный постановлением администрации Старооскольского городского округа от 25 сентября 2020 года № 2130 «Об утверждении комплексной схемы организации дорожного движения города Старый Оскол Белгородской области на 2019-2030 годы и Проекта организации дорожного движения города Старый Оскол Белгородской области» (далее – Проект организации дорожного движения) (с изменениями, внесенными постановлениями администрации Старооскольского городского округа от 19 мая 2021 года № 1184, от 14 июля 2021 года № 1661, от 27 июля 2021 года № 1778, от 03 августа 2021 года № 1855, от 31 августа 2021 года № 2100, от 30 сентября 2021 года № 2351, от 04 августа 2022 года № 3515, от 11 октября 2022 года № 4682, от 08 июня 2023 года № 2948), следующие изменения:

1.1. Дополнить дорожными знаками 3.24 «Ограничение максимальной скорости» по проспекту Алексея Угарова в городе Старый Оскол (приложение 1, приложение 2, приложение 3, приложение 4, приложение 5, приложение 6,

приложение 7, приложение 8, приложение 9, приложение 10, приложение 11, приложение 12, приложение 13);

1.2. Дополнить дорожными знаками 5.20 «Искусственная неровность», 3.24 «Ограничение максимальной скорости» дорожной разметкой 1.14.1 и возвышенным пешеходным переходом искусственная неровность «Лежачий полицейский» по проспекту Николая Шевченко в районе дома № 9 мкр. Рождественский, город Старый Оскол (приложение 14).

1.3. Исключить дорожные знаки 6.22 «Фотовидеофиксация», дорожную разметку 1.24.4. «Фотовидеофиксация» по проспекту Губкина в районе дома № 1, по улице Ватутина в районе площади Горняков, по проспекту Победы в районе дома 7, мкр. Надежда город Старый Оскол;

1.4. Исключить светофорные объекты по проспекту Губкина в районе дома № 1, по улице Архитектора Бутовой в районе дома № 9, город Старый Оскол;

1.5. Исключить светофорный объект по проспекту Николая Шевченко в районе дома № 9 мкр. Рождественский, город Старый Оскол;

2. МКУ «Управление жизнеобеспечением и развитием городского округа» обеспечить приобретение и установку дорожных знаков, указанных в пункте 1 настоящего постановления.

3. МКУ «УКС» обеспечить устройство искусственных неровностей «Лежачий полицейский», указанных в пункте 1 настоящего постановления.

4. Контроль за исполнением настоящего постановления возложить на первого заместителя главы администрации городского округа по жилищно-коммунальному хозяйству администрации Старооскольского городского округа, заместителя главы администрации городского округа - секретаря Совета безопасности администрации Старооскольского городского округа.

5. Настоящее постановление вступает в силу со дня его официального опубликования.

Глава администрации
Старооскольского городского округа

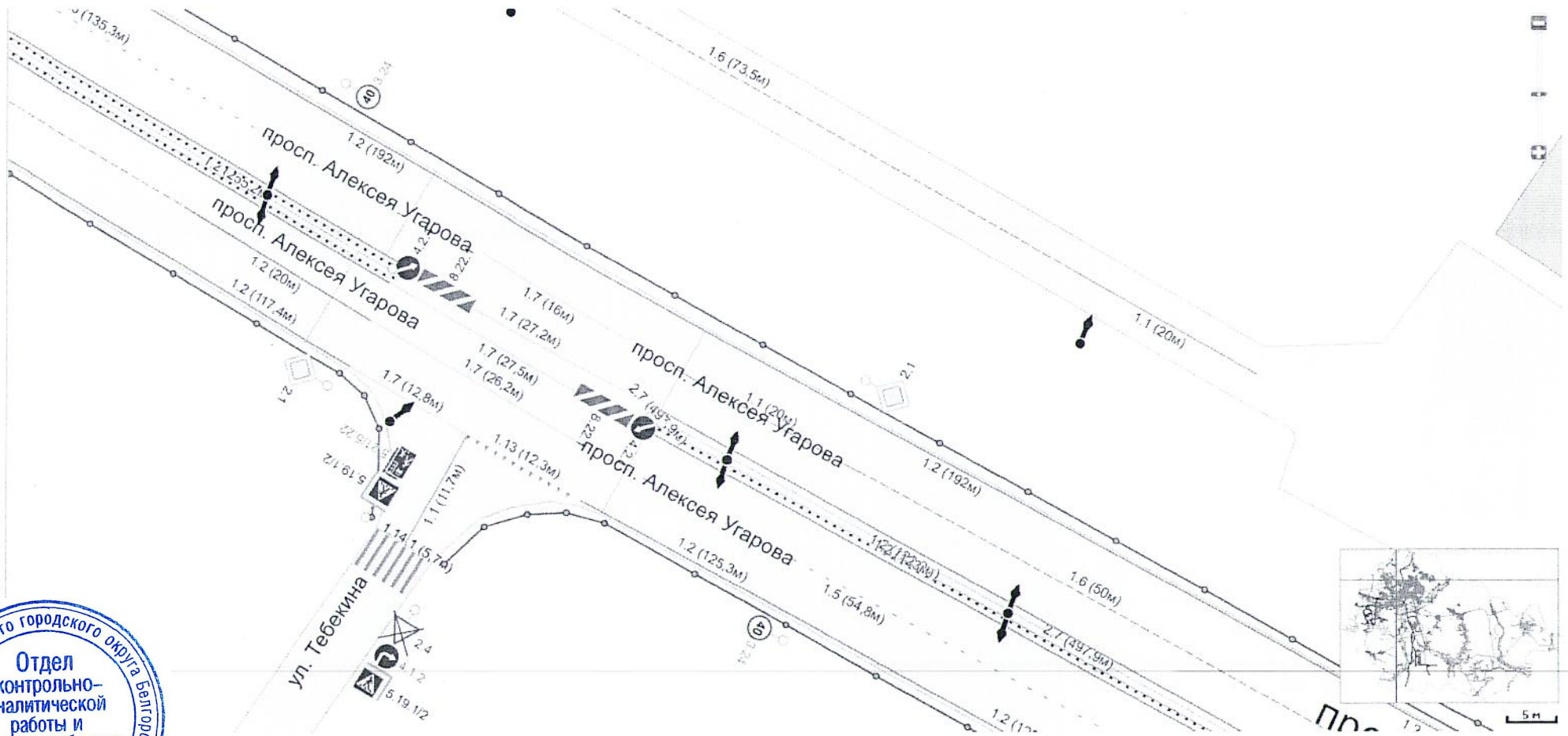


А.В. Чесноков

Приложение 2
к постановлению администрации
Старооскольского городского округа
от « 14 » 05 2024 г. № 1887

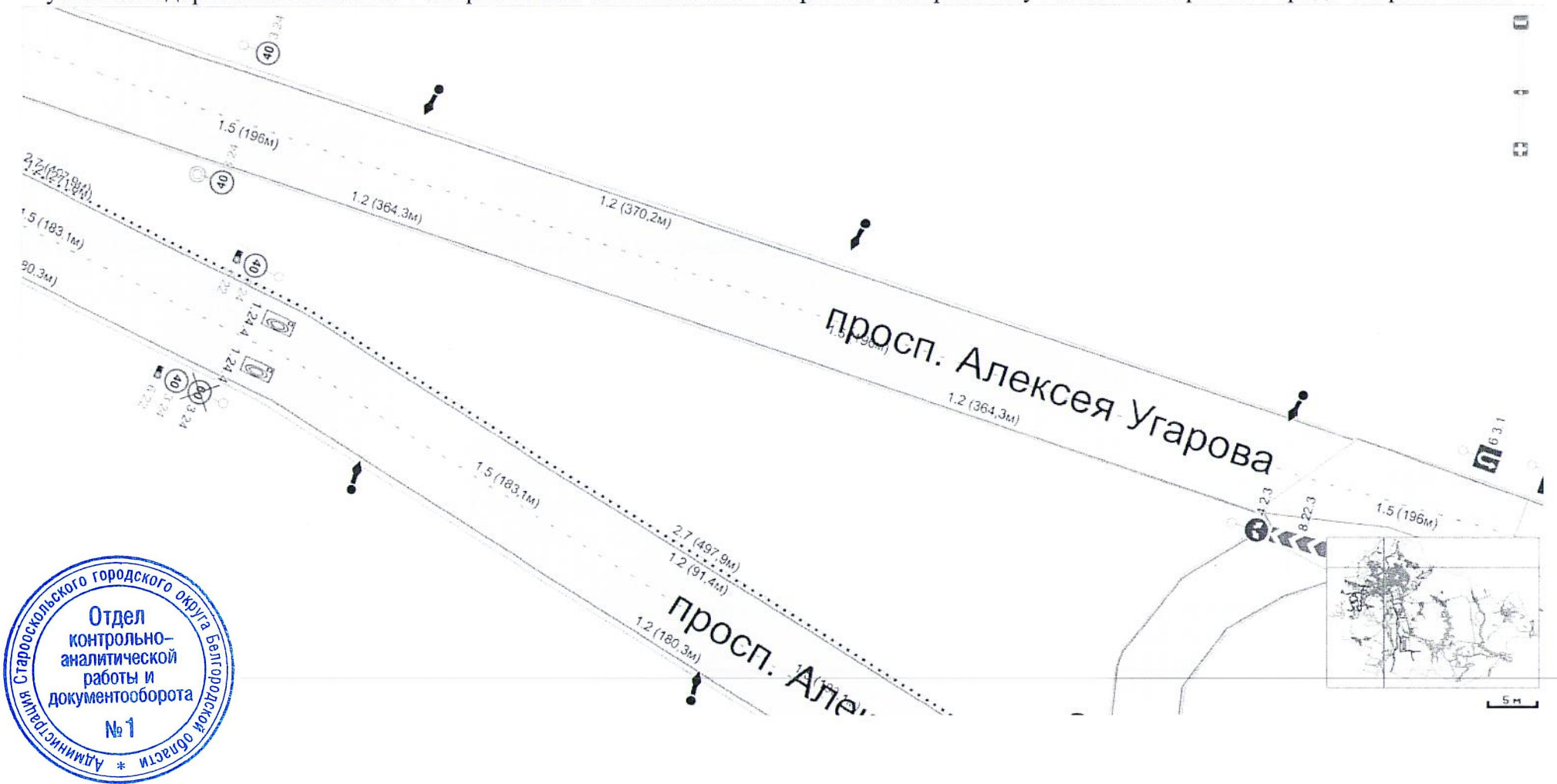
Схема

установки дорожных знаков 3.24 «Ограничение максимальной скорости» по проспекту Алексея Угарова в городе Старый Оскол



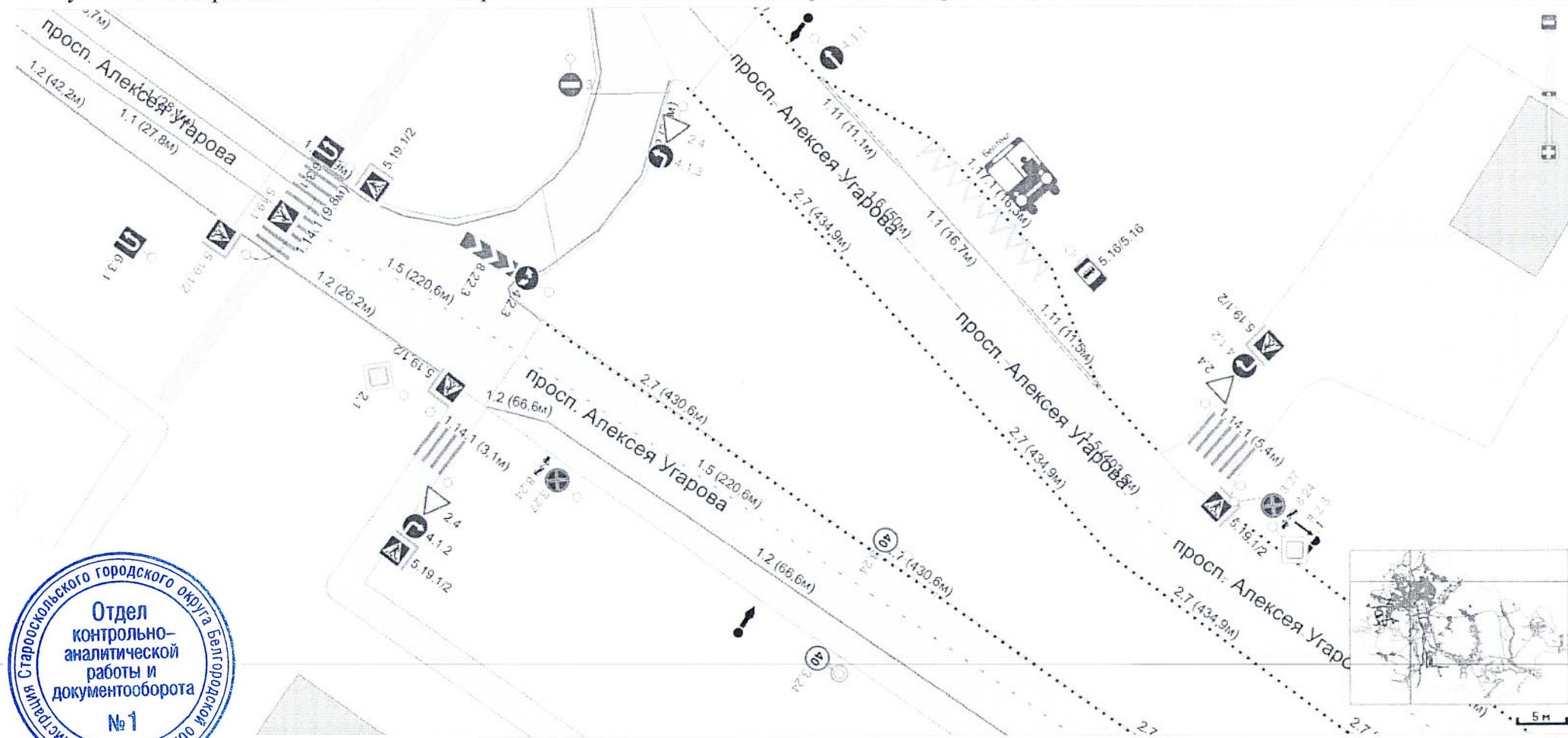
Схема

установки дорожных знаков 3.24 «Ограничение максимальной скорости» по проспекту Алексея Угарова в городе Старый Оскол



Схема

установки дорожных знаков 3.24 «Ограничение максимальной скорости» по проспекту Алексея Угарова в городе Старый Оскол



Приложение 5
к постановлению администрации
Старооскольского городского округа
от « 14 » 05 2024 г. № 1884

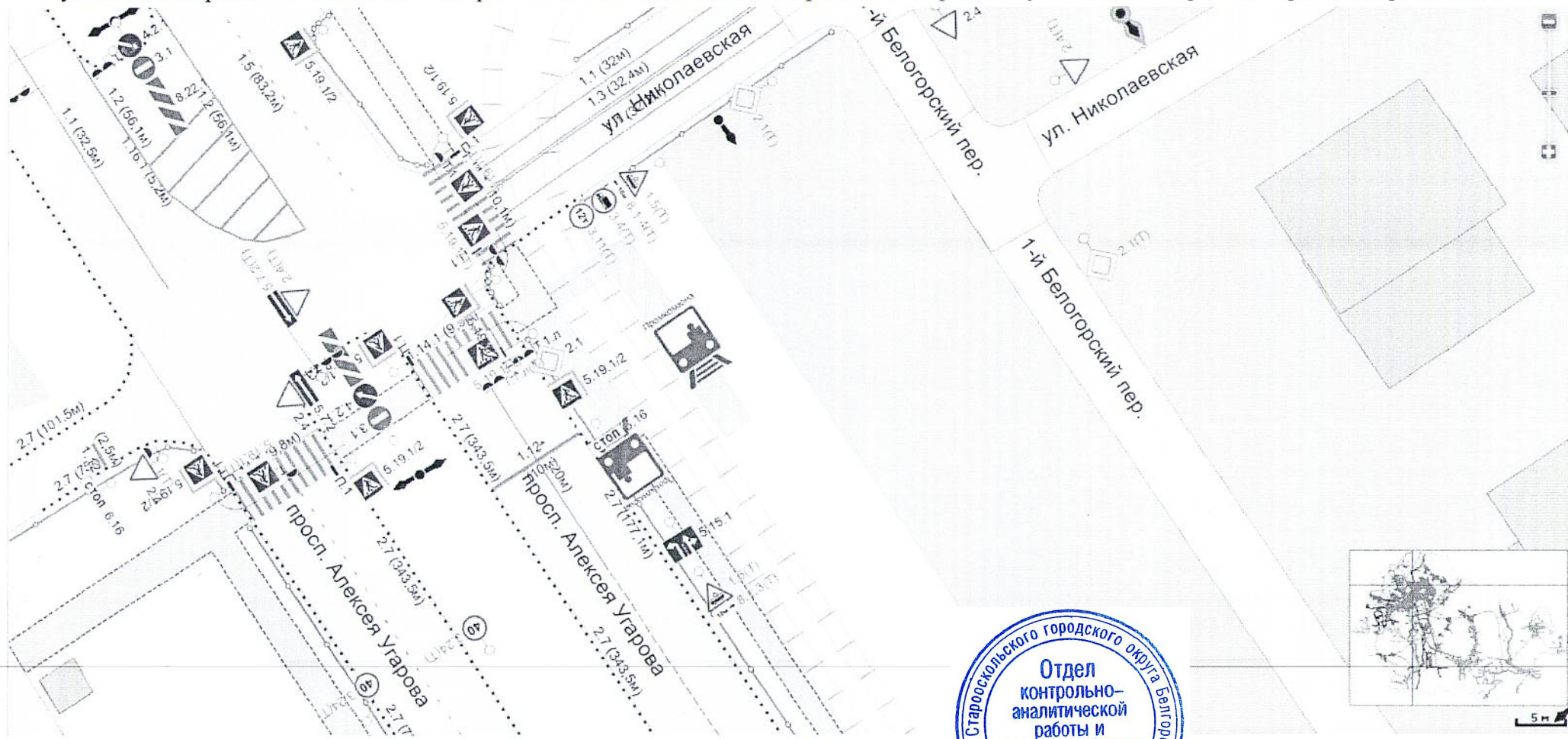
Схема

установки дорожных знаков 3.24 «Ограничение максимальной скорости» по проспекту Алексея Угарова в городе Старый Оскол



Схема

установки дорожных знаков 3.24 «Ограничение максимальной скорости» по проспекту Алексея Угарова в городе Старый Оскол



Приложение 7
к постановлению администрации
Старооскольского городского округа
от «14» 05 2024 г. № 1887

Схема

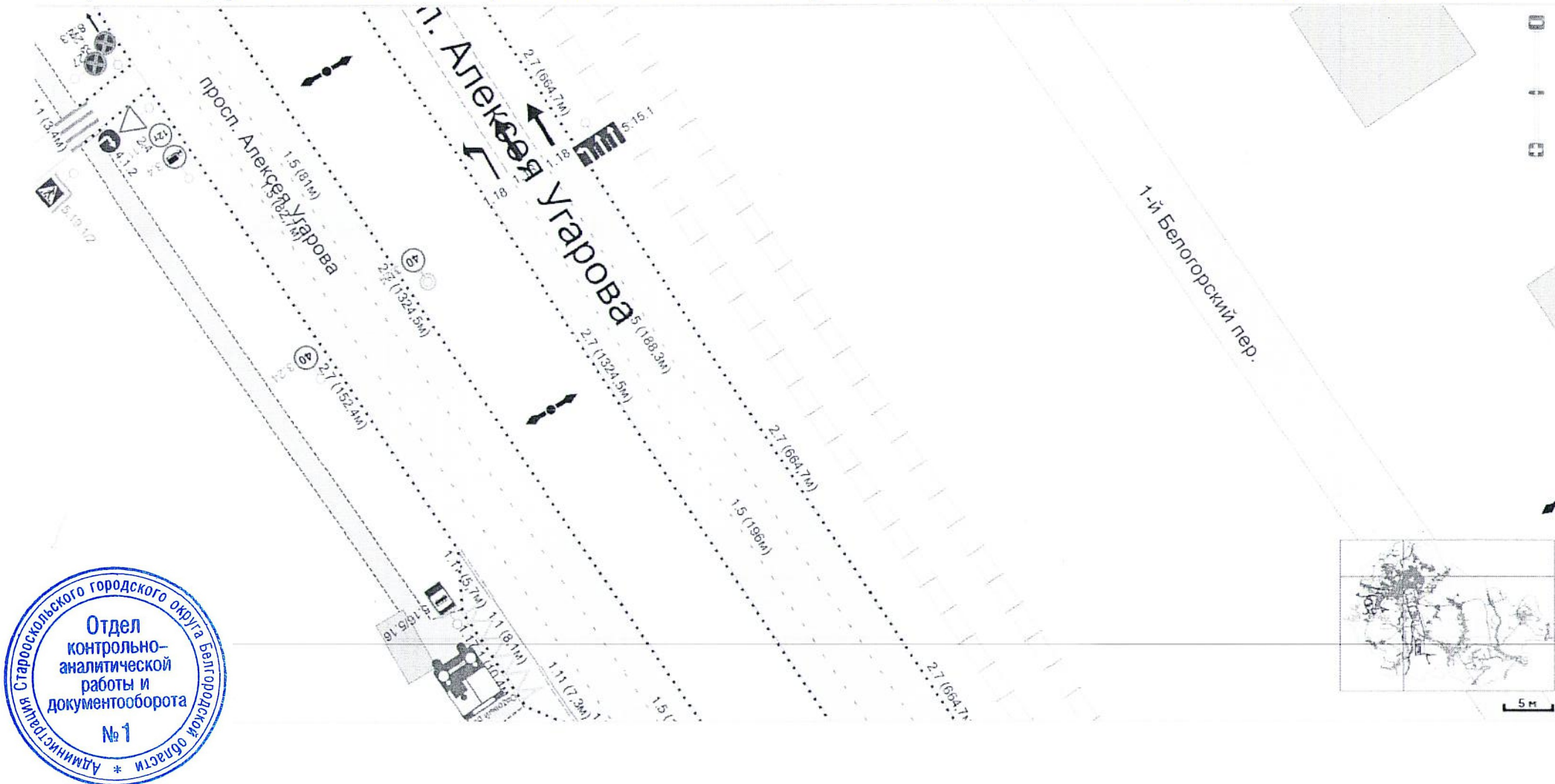
установки дорожных знаков 3.24 «Ограничение максимальной скорости» по проспекту Алексея Угарова в городе Старый Оскол



Приложение 8
к постановлению администрации
Старооскольского городского округа
от « 14 » 05 2024 г. № 1887

Схема

установки дорожных знаков 3.24 «Ограничение максимальной скорости» по проспекту Алексея Угарова в городе Старый Оскол



Приложение 9
к постановлению администрации
Старооскольского городского округа
от « 14 » 05 2024 г. № 1887

Схема

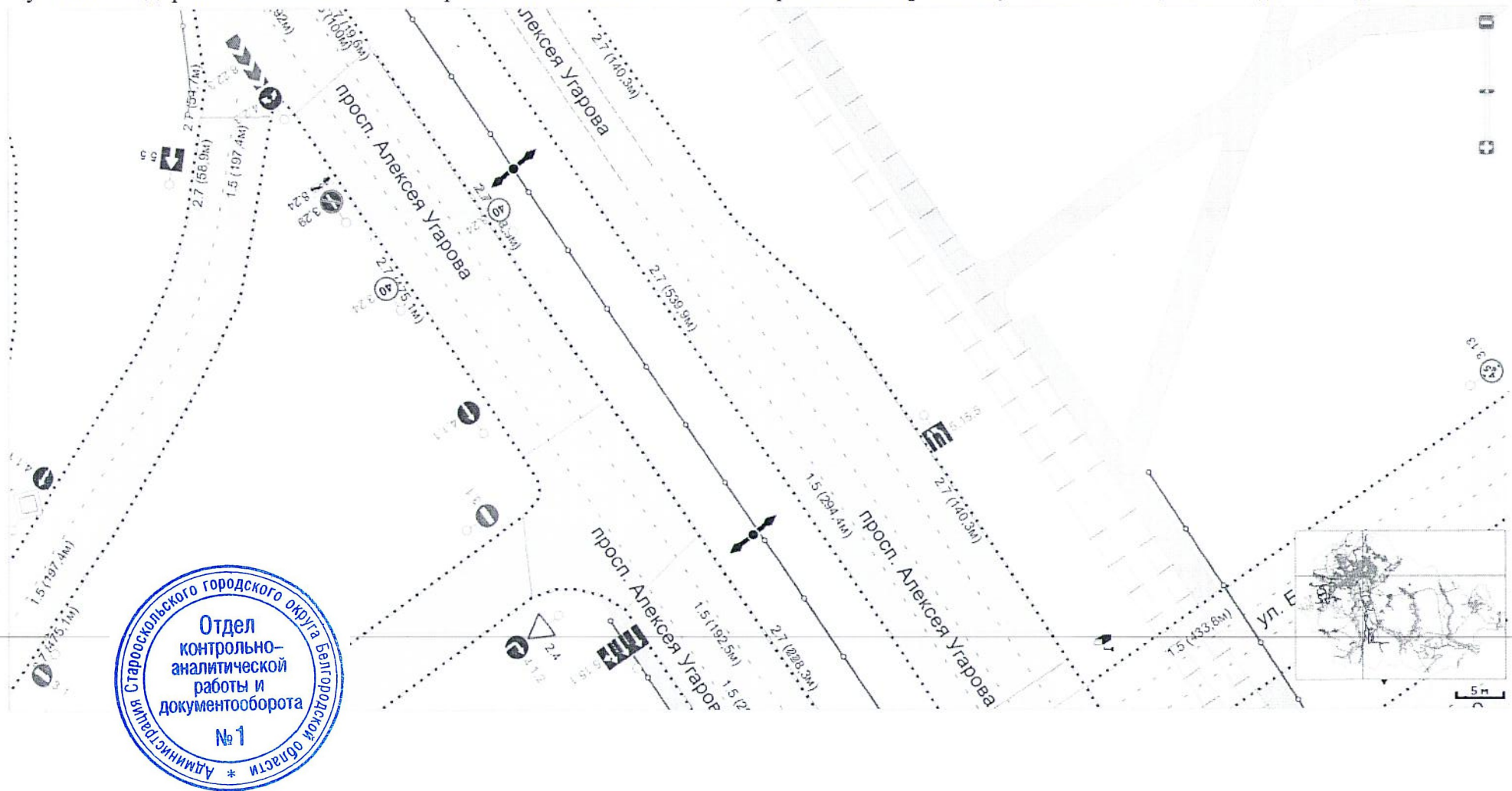
установки дорожных знаков 3.24 «Ограничение максимальной скорости» по проспекту Алексея Угарова в городе Старый Оскол



Приложение 10
к постановлению администрации
Старооскольского городского округа
от « 14 » 05 2024 г. № 1887

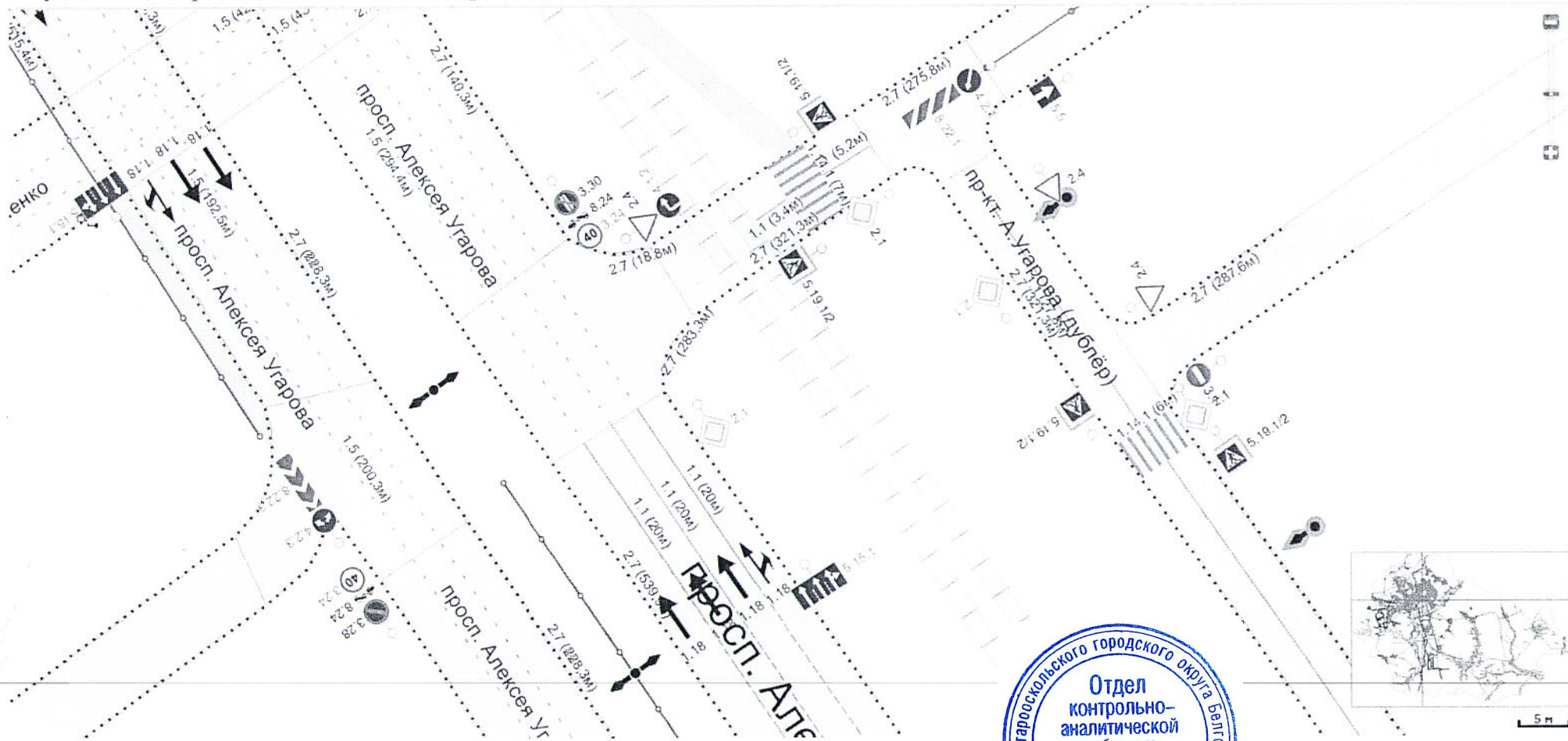
Схема

установки дорожных знаков 3.24 «Ограничение максимальной скорости» по проспекту Алексея Угарова в городе Старый Оскол



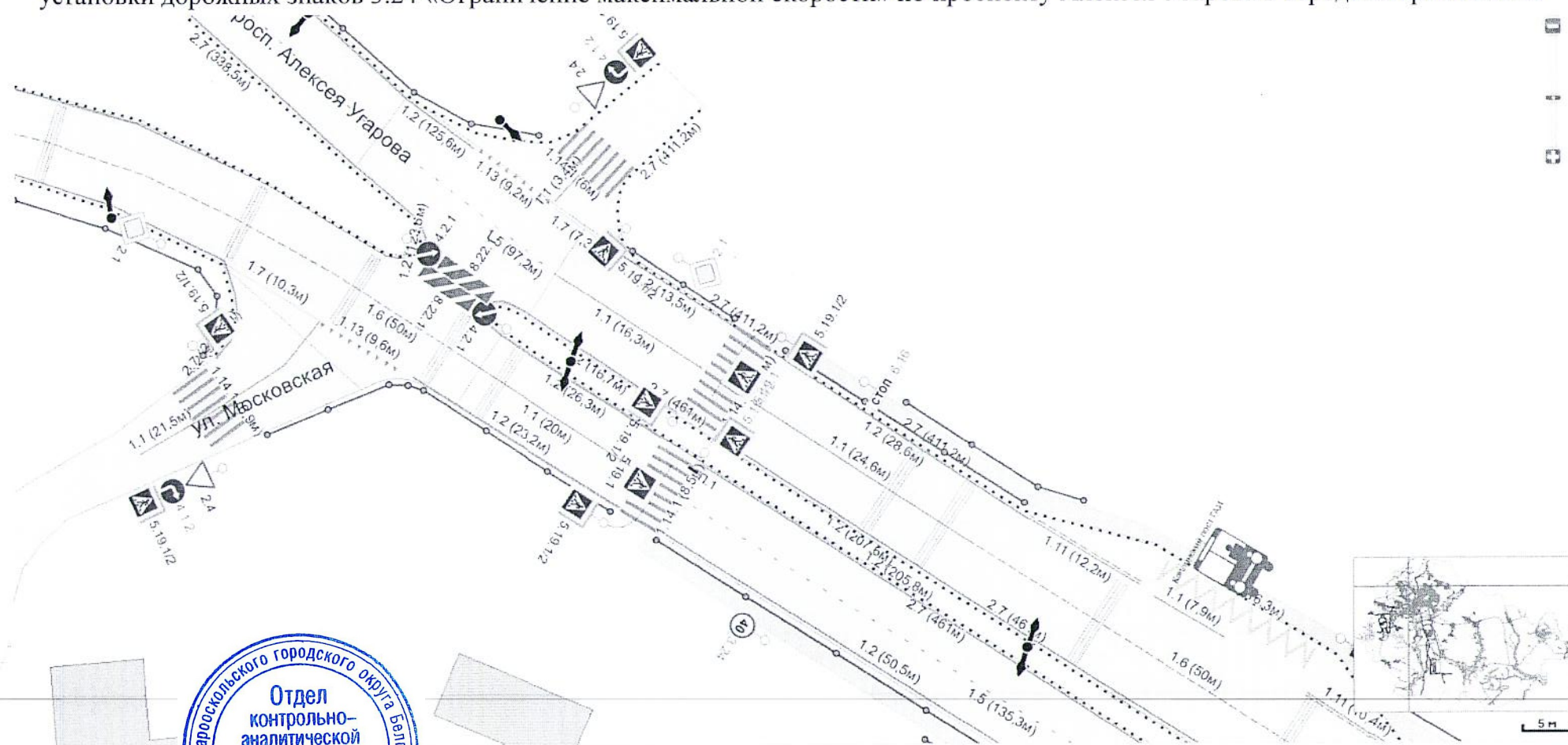
Схема

установки дорожных знаков 3.24 «Ограничение максимальной скорости» по проспекту Алексея Угарова в городе Старый Оскол



Схема

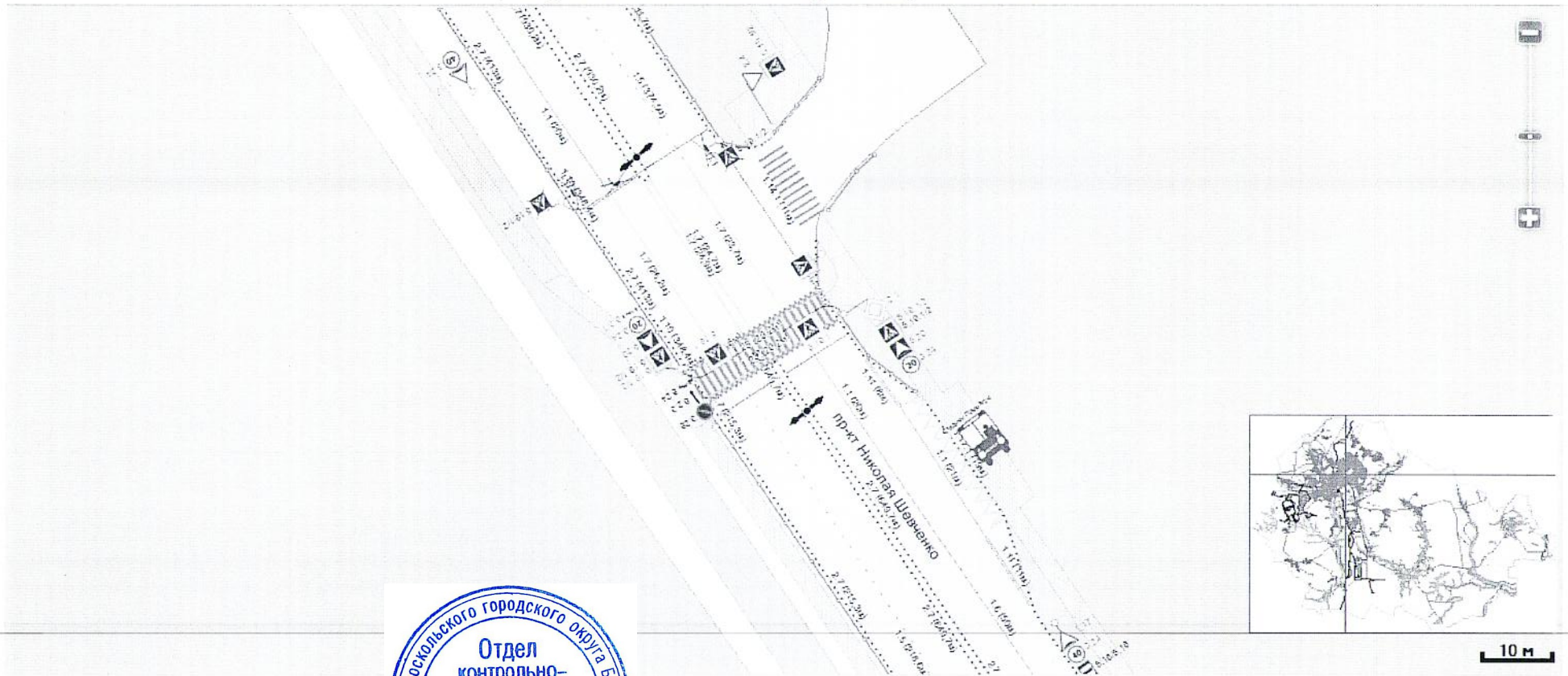
установки дорожных знаков 3.24 «Ограничение максимальной скорости» по проспекту Алексея Угарова в городе Старый Оскол



Приложение 14
к постановлению администрации
Старооскольского городского округа
от «14» 05 2024 г. № 1887

Схема

установки дорожных знаков 5.20 «Искусственная неровность», 3.24 «Ограничение максимальной скорости» дорожной разметкой 1.14.1 и возвышенным пешеходным переходом искусственная неровность «Лежачий полицейский» по проспекту Николая Шевченко в районе д.9 мкр. Рождественский, город Старый Оскол



ций слой: Подписи, Здания

