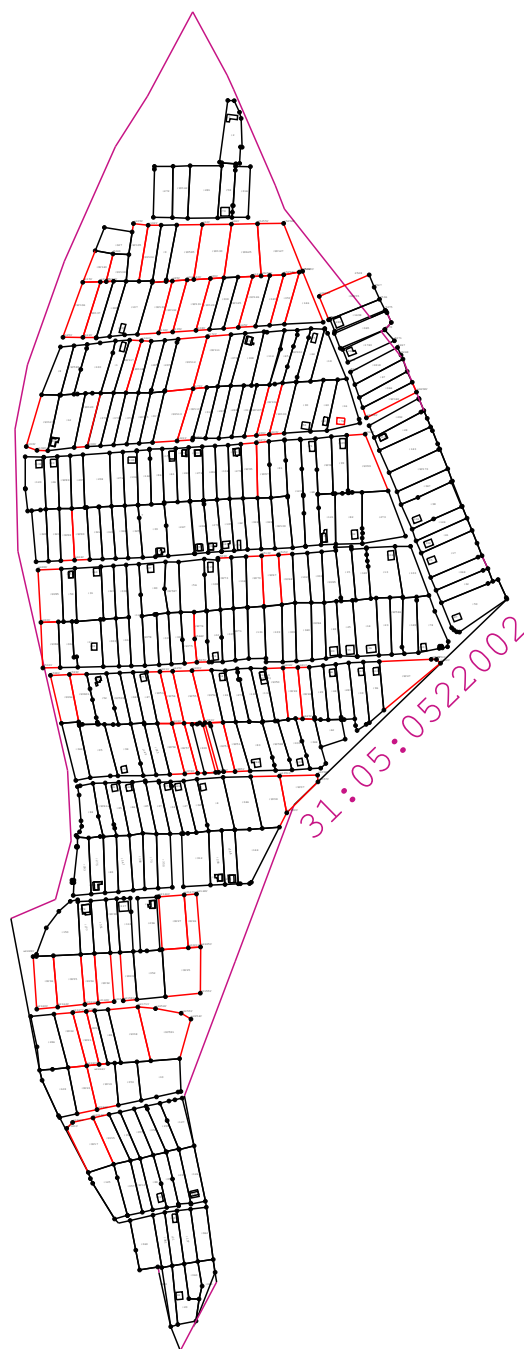









## Схема границ земельных участков



Масштаб 1:5 700

### Условные обозначения:

-  - часть границы, сведения ЕГРН о которой позволяют однозначно определить ее положение на местности
-  - часть границы, местоположение которой определено при выполнении кадастровых работ
-  - Граница кадастрового квартала
-  - Номер кадастрового квартала
-  - Существующая точка, имеющаяся в ЕГРН, сведения о которой позволяют однозначно определить ее местоположение
-  - Характерная точка границы земельного участка
-  - Прекращающая существование точка, сведения о которой позволяют однозначно определить ее местоположение